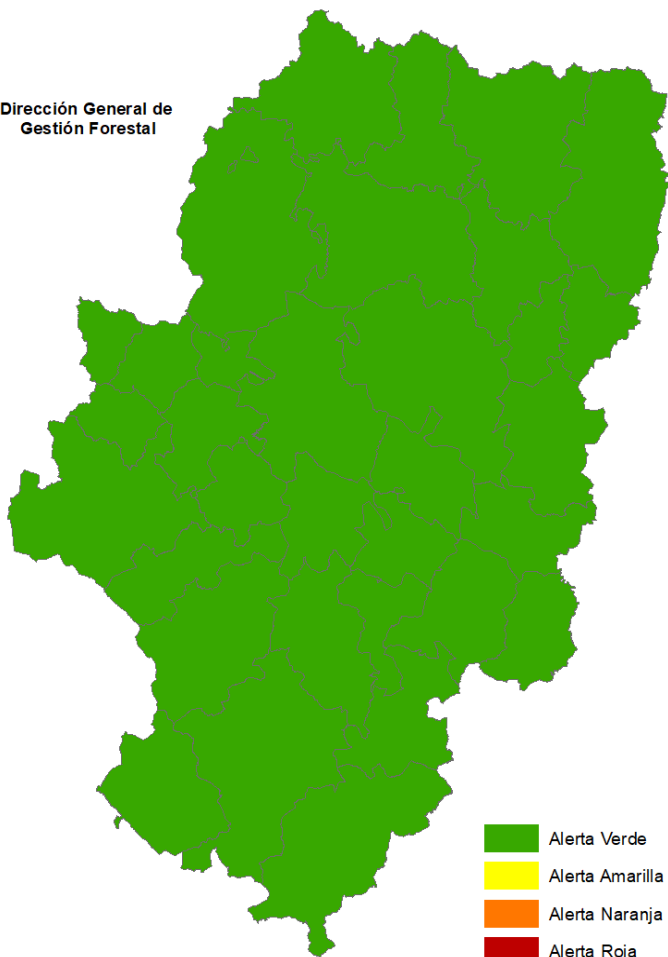


Dirección General de Gestión Forestal



Situación sinóptica

Situación de oeste.

Alerta verde de incendios

Zonas en alerta verde (26): todo Aragón.

Combustible muerto: disponibilidad baja o muy baja de los combustibles finos, medios y gruesos en todo Aragón. La recuperación nocturna de la humedad relativa ha sido muy buena y se espera cielo nuboso.

Combustible vivo: se está recuperando debido a las precipitaciones acaecidas en los últimos días.

Propagación: atmósfera estable y húmeda en general, con riesgo bajo de propagación convectiva. Viento flojo, del sur en el Pirineo y del oeste en el resto, con intervalos de intensidad moderada en el Sistema Ibérico en las horas centrales.

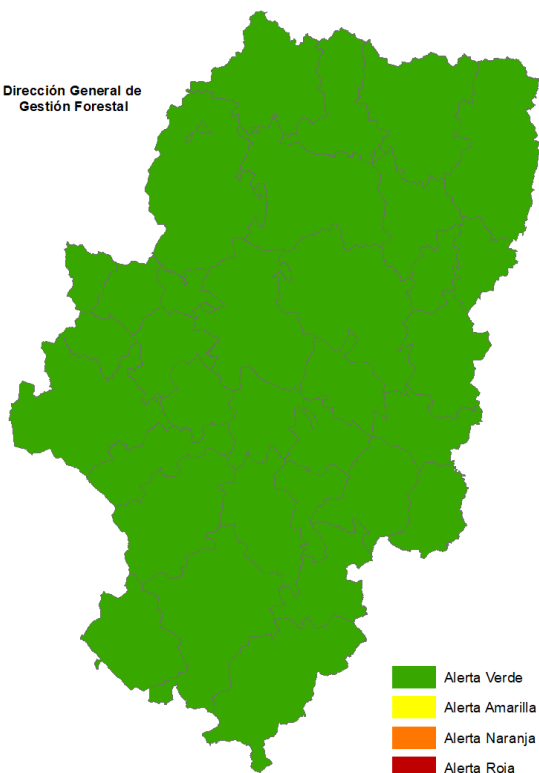
Posibilidad de tormentas: no se esperan.

Nivel de alertas previstas para los próximos días

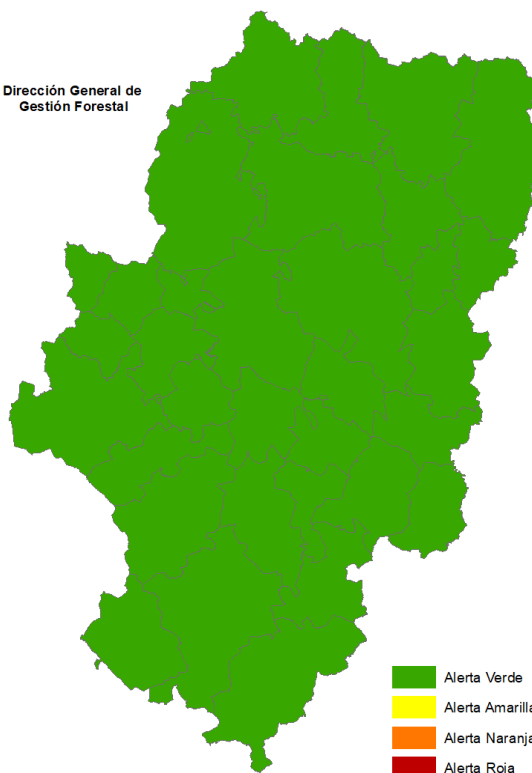
D+1: 22/09/2023

D+2: 23/09/2023

Dirección General de Gestión Forestal

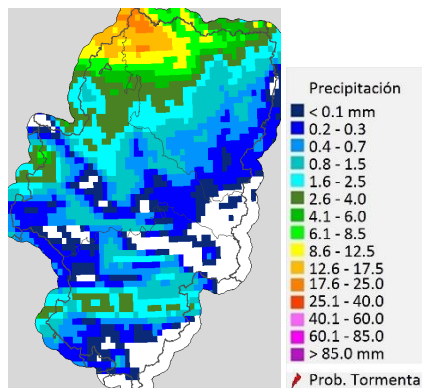


Dirección General de Gestión Forestal

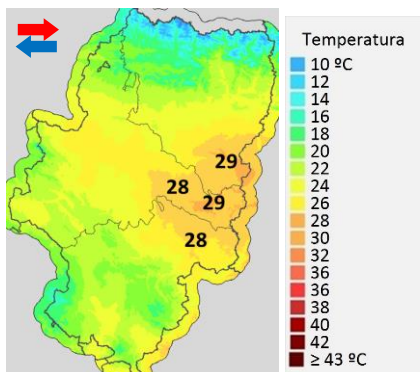


Predicciones para hoy

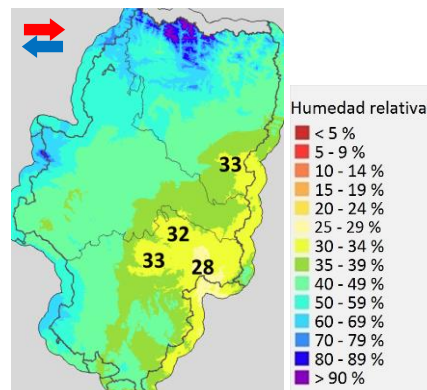
Precipitación y riesgo de tormenta



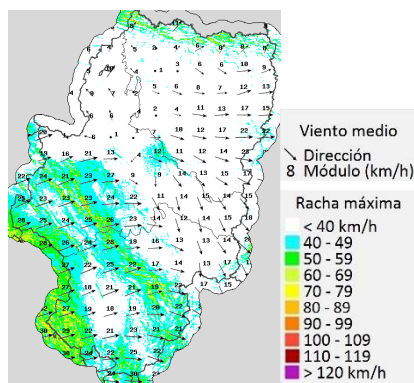
Temperatura máxima



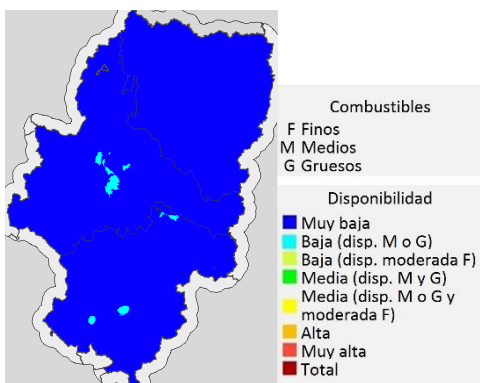
Humedad relativa mínima



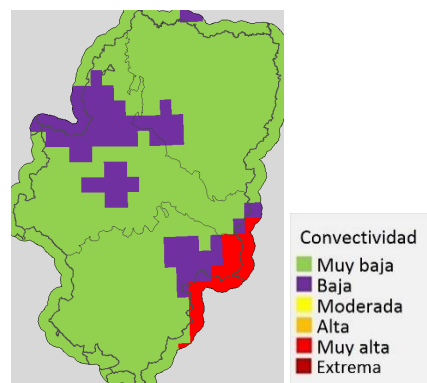
Viento medio 17h - Racha máx. diaria



Disponibilidad del combustible muerto

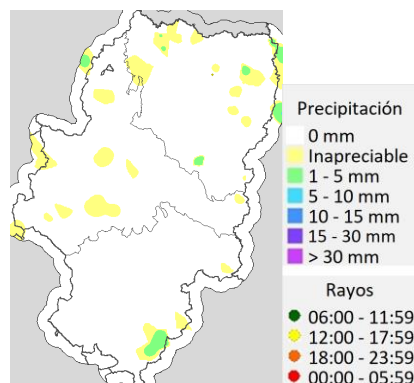


Convectividad 17h

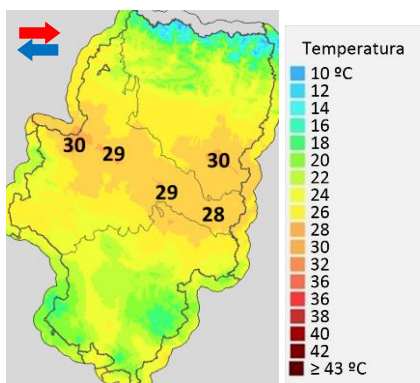


Qué hemos tenido

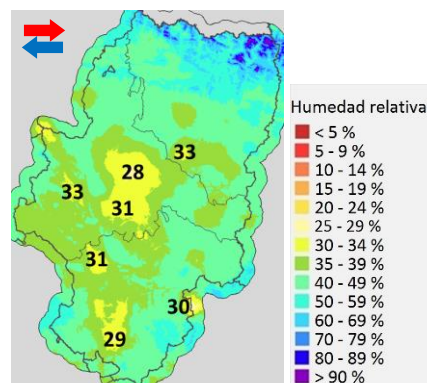
Precipitación y rayos



Temperatura máxima



Humedad relativa mínima

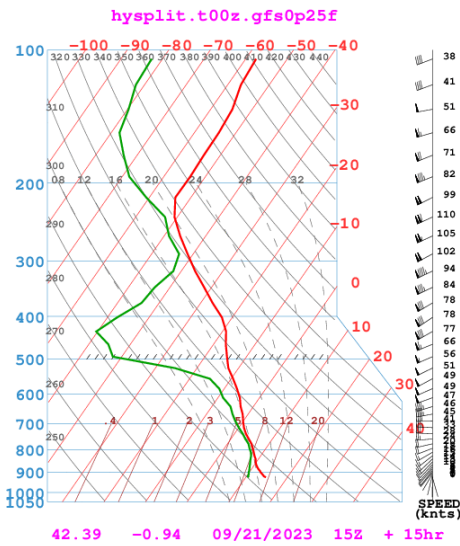


Incendios acaecidos en las últimas horas (datos provisionales)

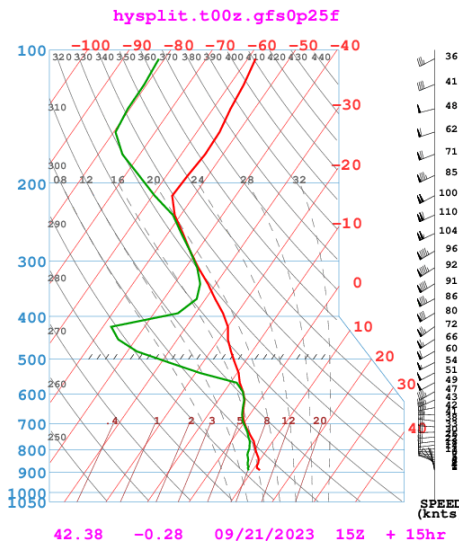
Sin incendios forestales.

Previsión de radiosondeos atmosféricos para las 17 horas del día 21/09/2023 (Fuente: NOAA)

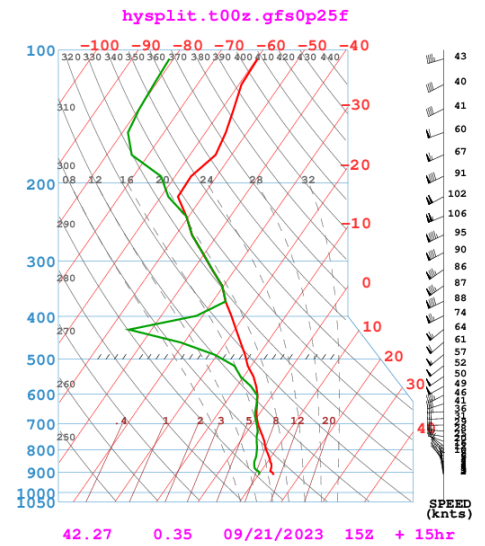
Prepirineo Occidental (Biel)



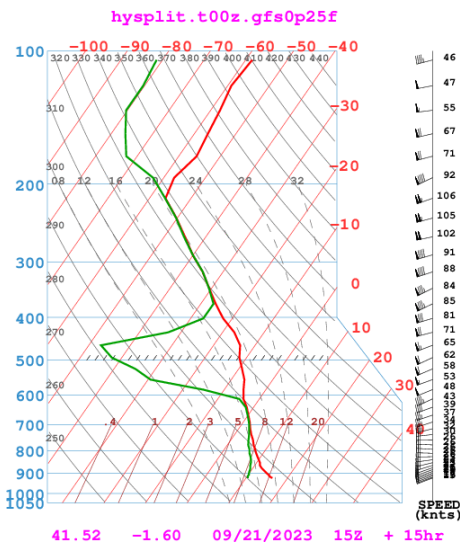
Prepirineo Central (Guarguera)



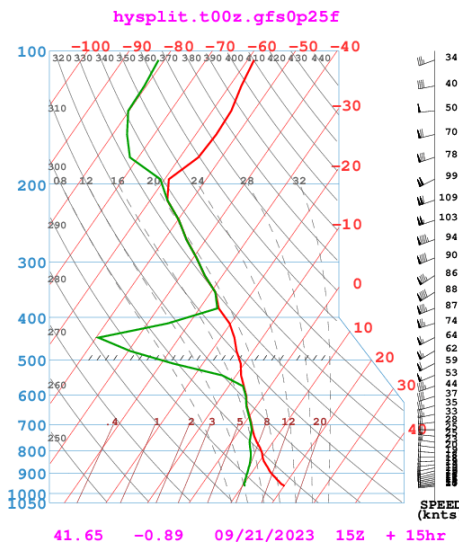
Prepirineo Oriental (Perarrúa)



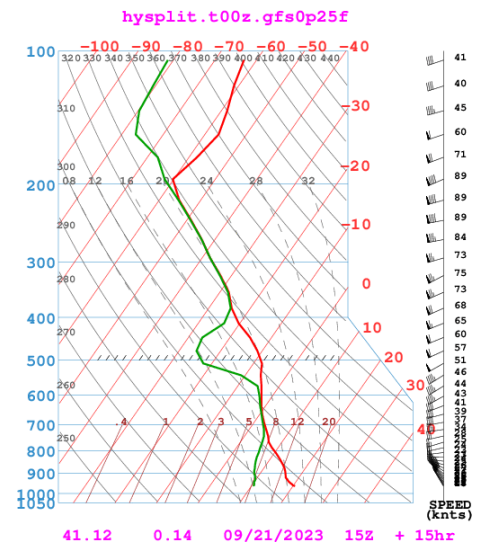
Ibérico zaragozano (Brea)



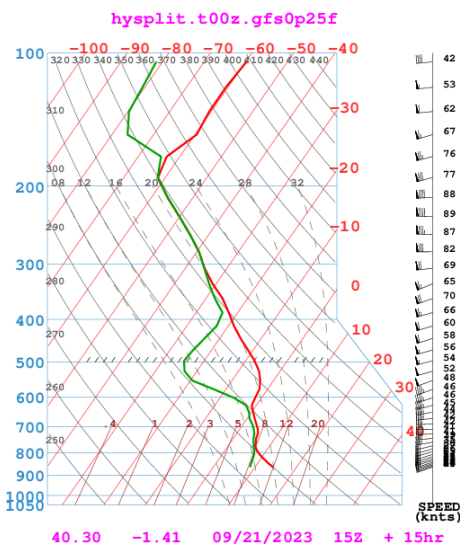
Muelas de Ebro (Zaragoza)



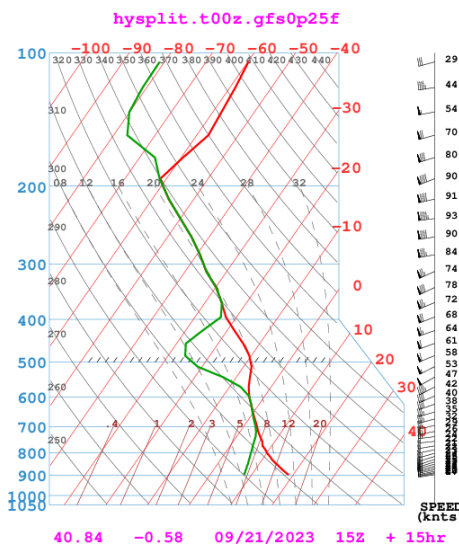
Bajo Ebro (Maella)



Rodeno (Valdecuena)



Maestrazgo (Gargallo)



Gúdar y Javalambre (Valbona)

