20220324 **V-1**

Volcado de recintos de SGA a la “Hoja de cálculo de estudio de viabilidad económica”

Lo primero, es necesario revisar la configuración de descarga de recintos de SGA

PASO 1.

Ir a SGA, a la pantalla donde se visualizan los recintos de un agricultor.

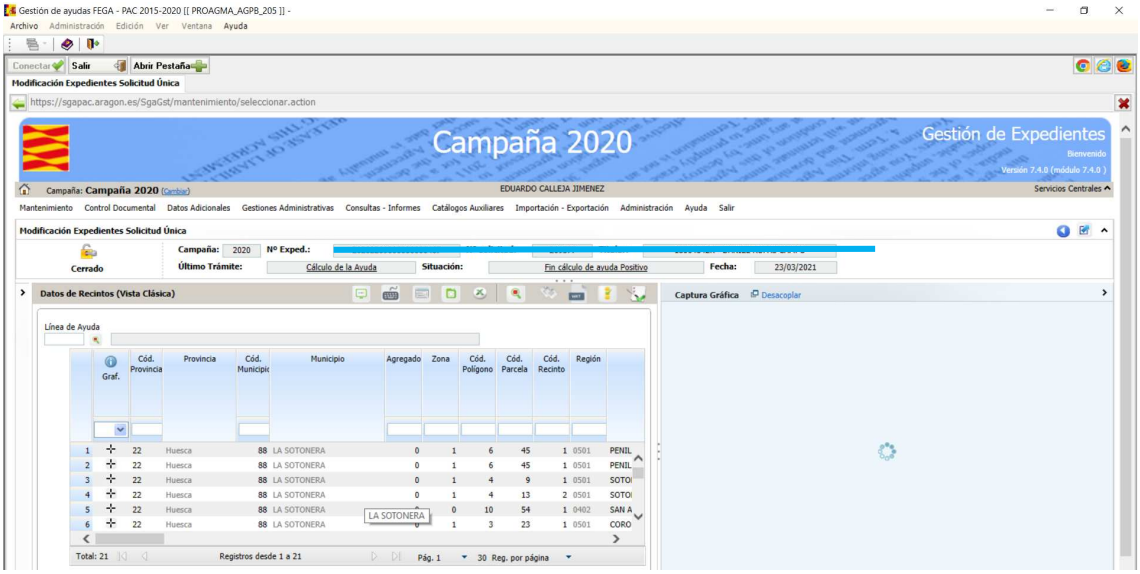

PASO 2.

Con el cursor sobre el encabezamiento de la tabla de recintos, picar botón derecho del ratón.

Se abrirá un listado de los campos de la tabla.

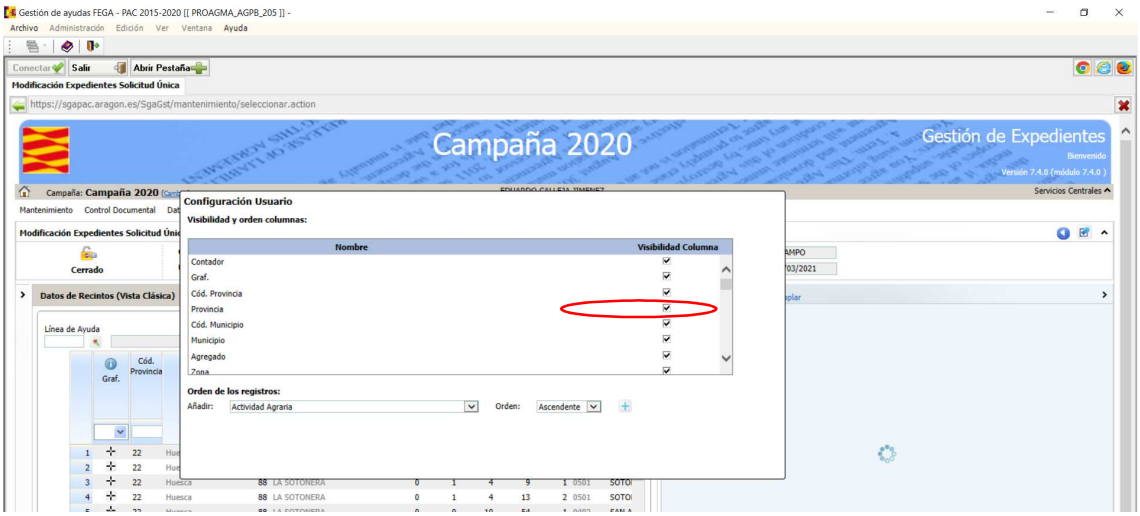

PASO 3.

<u>Comprobar que TODOS los campos tienen mosca en “Visibilidad Columna”.</u> Especialmente el campo “Provincia”, que algunos tenéis desactivado.

PASO 4.

Picar el volcado a Excel.

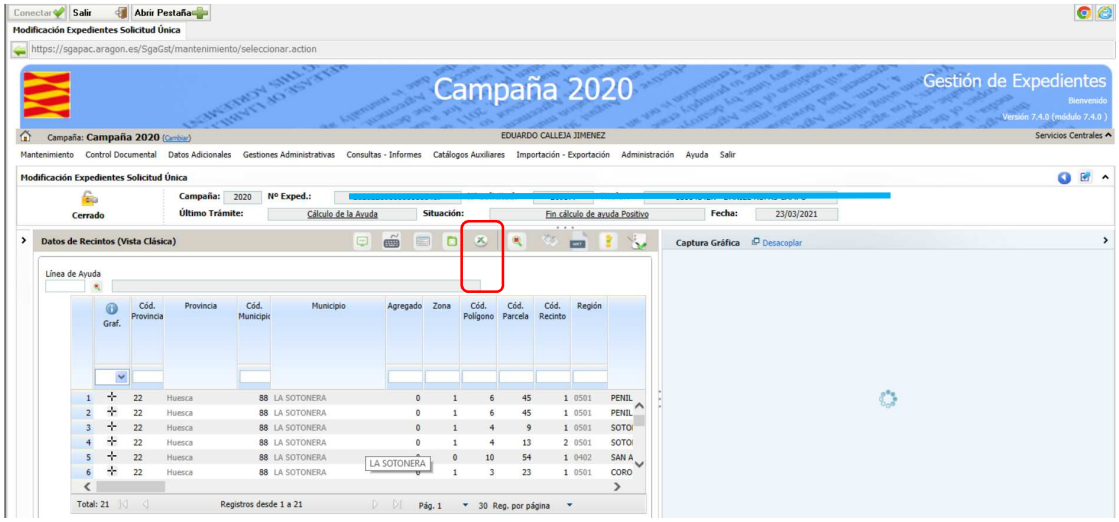

Paso 5.

Picar “Ejecución online”

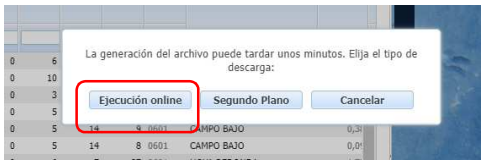

Paso 6.

Abrir la hoja de cálculo descargada y seleccionar todas las filas <u>menos el encabezamiento</u> y copiarlas en la pestaña “v_DATOS PAC-SGA”, <u>debajo del encabezamiento</u> existente.

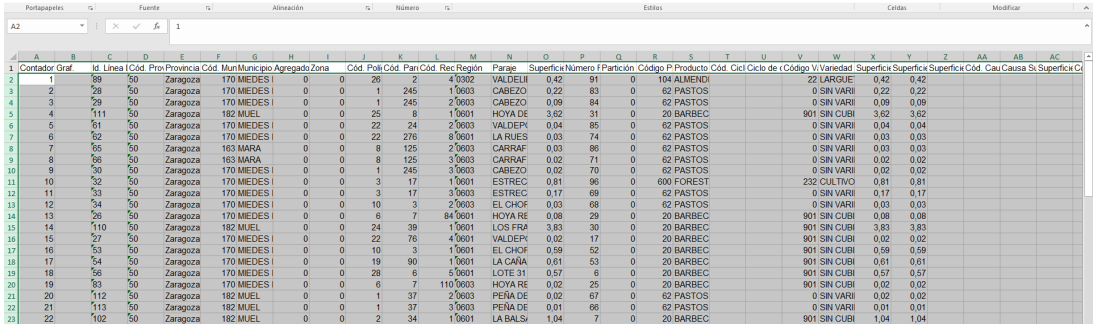

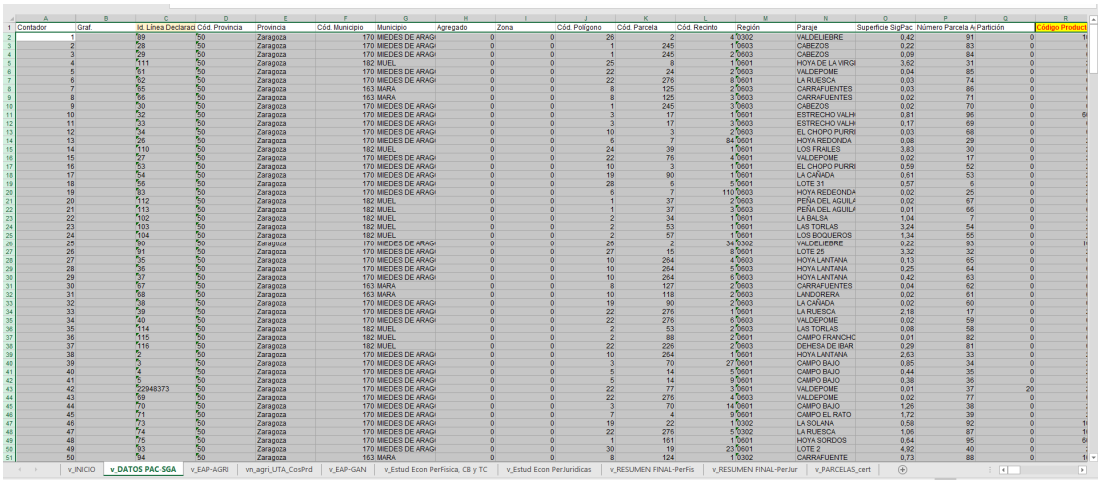

	A	B	C	D	E	F	G	H	I	J	K	L	M	N	O	P	Q	R
1	Contador	Graf.	Id. Linea Declarac	Cód. Provincia	Provincia	Cód. Municipio	Municipio	Agregado	Zona	Cód. Polígono	Cód. Parcela	Cód. Recinto	Región	Paraje	Superficie SigPac	Número Parcela A	Partición	Código Product
2	1		99	50	Zaragoza		170 MEDES DE ARAGI	0	0	26	2	4	0302	VALDEUEBRE	0,42	91	0	1
3	2		28	50	Zaragoza		170 MEDES DE ARAGI	0	0	1	245	1	0603	CABEZOS	0,22	83	0	1
4	3		29	50	Zaragoza		170 MEDES DE ARAGI	0	0	1	245	2	0603	CABEZOS	0,09	84	0	1
5	4		111	50	Zaragoza		182 MUEL	0	0	25	8	1	0601	HOYA DE LA VIRGI	3,62	31	0	3
6	5		51	50	Zaragoza		170 MEDES DE ARAGI	0	0	22	24	2	0603	VALDEPOME	0,04	85	0	1
7	6		52	50	Zaragoza		170 MEDES DE ARAGI	0	0	22	276	8	0601	LA RUESCA	0,03	74	0	1
8	7		55	50	Zaragoza		163 MARA	0	0	8	125	2	0603	CARRAFUENTES	0,03	86	0	1
9	8		56	50	Zaragoza		163 MARA	0	0	8	125	3	0603	CARRAFUENTES	0,02	71	0	1
10	9		30	50	Zaragoza		170 MEDES DE ARAGI	0	0	1	245	3	0603	CABEZOS	0,02	70	0	1
11	10		32	50	Zaragoza		170 MEDES DE ARAGI	0	0	3	17	1	0601	ESTRECHO VALHI	0,81	96	0	6
12	11		33	50	Zaragoza		170 MEDES DE ARAGI	0	0	3	17	3	0603	ESTRECHO VALHI	0,17	69	0	1
13	12		34	50	Zaragoza		170 MEDES DE ARAGI	0	0	10	3	2	0603	EL CHOPO PURRI	0,03	68	0	3
14	13		26	50	Zaragoza		170 MEDES DE ARAGI	0	0	6	7	84	0601	HOYA REDONDA	0,08	29	0	3
15	14		110	50	Zaragoza		182 MUEL	0	0	24	39	1	0601	LOS FINALES	3,83	30	0	3
16	15		57	50	Zaragoza		170 MEDES DE ARAGI	0	0	22	76	4	0601	VALDEPOME	0,02	17	0	3
17	16		53	50	Zaragoza		170 MEDES DE ARAGI	0	0	10	3	1	0601	EL CHOPO PURRI	0,59	52	0	3
18	17		54	50	Zaragoza		170 MEDES DE ARAGI	0	0	19	90	1	0601	LA CAÑADA	0,61	53	0	3
19	18		56	50	Zaragoza		170 MEDES DE ARAGI	0	0	28	6	5	0601	LOTE 31	0,57	6	0	3
20	19		93	50	Zaragoza		170 MEDES DE ARAGI	0	0	6	7	110	0603	HOYA REDONDA	0,02	25	0	1
21	20		112	50	Zaragoza		182 MUEL	0	0	1	37	2	0603	PEÑA DEL AGUILA	0,02	67	0	1
22	21		113	50	Zaragoza		182 MUEL	0	0	1	37	3	0603	PEÑA DEL AGUILA	0,01	66	0	1
23	22		102	50	Zaragoza		182 MUEL	0	0	2	34	1	0601	LA BALSA	1,04	7	0	3
24	23		103	50	Zaragoza		182 MUEL	0	0	2	53	1	0601	LAS TORLAS	3,24	54	0	3
25	24		104	50	Zaragoza		182 MUEL	0	0	2	57	1	0601	LOS BOQUEROS	1,34	55	0	3
26	25		90	50	Zaragoza		170 MEDES DE ARAGI	0	0	26	2	34	0302	VALDEUEBRE	0,22	93	0	1
27	26		91	50	Zaragoza		170 MEDES DE ARAGI	0	0	27	15	8	0601	LOTE 25	3,32	32	0	3
28	27		35	50	Zaragoza		170 MEDES DE ARAGI	0	0	10	264	4	0603	HOYA LANTANA	0,13	65	0	1
29	28		36	50	Zaragoza		170 MEDES DE ARAGI	0	0	10	264	5	0603	HOYA LANTANA	0,25	64	0	1
30	29		37	50	Zaragoza		170 MEDES DE ARAGI	0	0	10	264	6	0603	HOYA LANTANA	0,42	63	0	1
31	30		57	50	Zaragoza		163 MARA	0	0	8	127	2	0603	CARRAFUENTES	0,04	62	0	1
32	31		58	50	Zaragoza		163 MARA	0	0	10	118	2	0603	LANDORERA	0,02	61	0	1
33	32		38	50	Zaragoza		170 MEDES DE ARAGI	0	0	19	90	2	0603	LA CAÑADA	0,02	60	0	1
34	33		39	50	Zaragoza		170 MEDES DE ARAGI	0	0	22	276	1	0601	LA RUESCA	2,18	17	0	3
35	34		40	50	Zaragoza		170 MEDES DE ARAGI	0	0	22	276	6	0603	VALDEPOME	0,02	59	0	1
36	35		114	50	Zaragoza		182 MUEL	0	0	2	53	2	0603	LAS TORLAS	0,08	58	0	1
37	36		115	50	Zaragoza		182 MUEL	0	0	2	88	2	0601	CAMPO FRANCHC	0,01	82	0	1
38	37		116	50	Zaragoza		182 MUEL	0	0	22	226	2	0603	DEHESA DE IBAR	0,29	81	0	1
39	38		5	50	Zaragoza		170 MEDES DE ARAGI	0	0	10	264	1	0601	HOYA LANTANA	2,63	33	0	3
40	39		6	50	Zaragoza		170 MEDES DE ARAGI	0	0	3	70	27	0601	CAMPO BAJO	0,85	34	0	3
41	40		4	50	Zaragoza		170 MEDES DE ARAGI	0	0	5	14	5	0601	CAMPO BAJO	0,44	35	0	3
42	41		5	50	Zaragoza		170 MEDES DE ARAGI	0	0	5	14	9	0601	CAMPO BAJO	0,38	36	0	3
43	42		52948373	50	Zaragoza		170 MEDES DE ARAGI	0	0	22	77	3	0601	VALDEPOME	0,01	37	20	3
44	43		69	50	Zaragoza		170 MEDES DE ARAGI	0	0	22	276	4	0603	VALDEPOME	0,02	77	0	1
45	44		70	50	Zaragoza		170 MEDES DE ARAGI	0	0	3	70	14	0601	CAMPO BAJO	1,26	38	0	3
46	45		71	50	Zaragoza		170 MEDES DE ARAGI	0	0	7	4	9	0601	CAMPO EL RATO	1,72	39	0	3
47	46		73	50	Zaragoza		170 MEDES DE ARAGI	0	0	19	22	1	0302	LA SOLANA	0,58	92	0	1
48	47		74	50	Zaragoza		170 MEDES DE ARAGI	0	0	22	275	5	0302	LA RUESCA	1,06	87	0	1
49	48		75	50	Zaragoza		170 MEDES DE ARAGI	0	0	1	151	1	0601	HOYA SORDOS	0,64	95	0	6
50	49		93	50	Zaragoza		170 MEDES DE ARAGI	0	0	30	19	23	0601	LOTE 2	4,92	40	0	3
51	50		94	50	Zaragoza		163 MARA	0	0	8	124	1	0302	CARRAFUENTE	0,73	88	0	1

v_INICIO | v_DATOS PAC-SGA | v_EAP-AGRI | vm_agri_UTA_CosPrd | v_EAP-GAN | v_Estud Econ PerFisica, CB y TC | v_Estud Econ PerJuridicas | v_RESUMEN FINAL-PerFis | v_RESUMEN FINAL-PerJur | v_PARCELAS_cert

Paso 7.

Ir a la pestaña “v_EAP-AGRI” para visualizar los cultivos de la explotación.