

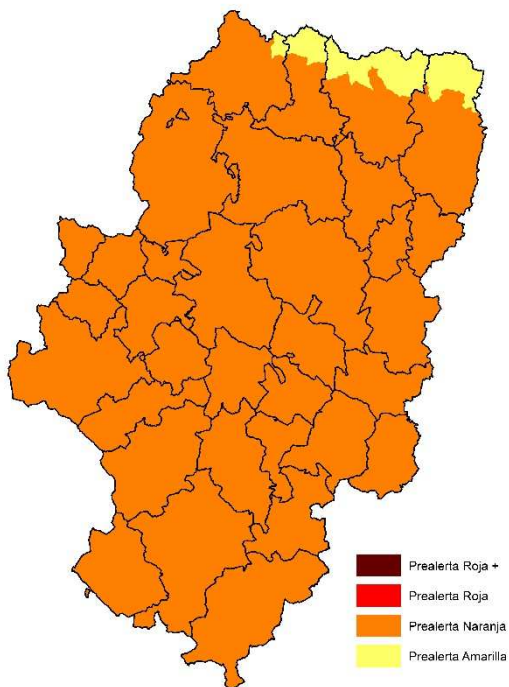
Nivel de Prealerta de incendios forestales en Aragón

21 de septiembre de 2017



Departamento de Desarrollo Rural y Sostenibilidad

Dirección General de Gestión Forestal, Caza y Pesca



Situación sinóptica

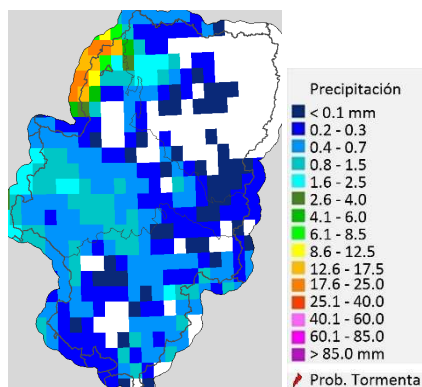
Situación de suroeste sin difluencia.

Prealerta naranja de incendios

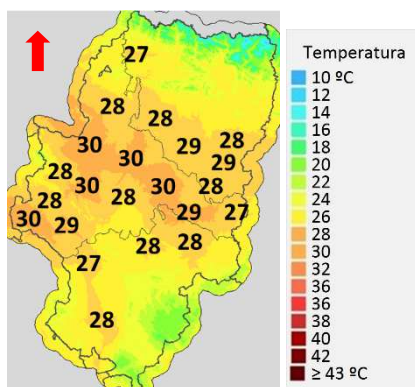
En las zonas con prealerta naranja (Todo Aragón menos la zona forestal del Pirineo Axial) son posibles incendios de superficie de media intensidad y, puntualmente, de alta intensidad con antorcheos. El principal factor de propagación sería la topografía. La mayor disponibilidad de los combustibles se localiza en algunas áreas de las tres provincias, donde los finos muertos están alta o, de forma puntual, completamente disponibles, y los medios y gruesos muertos lo están totalmente.

Predicciones para hoy

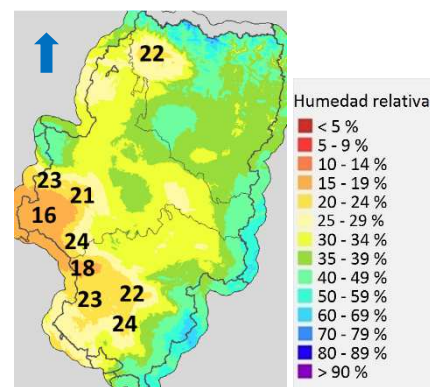
Precipitación y riesgo de tormenta



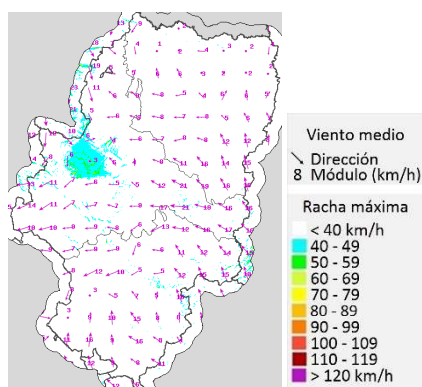
Temperatura máxima



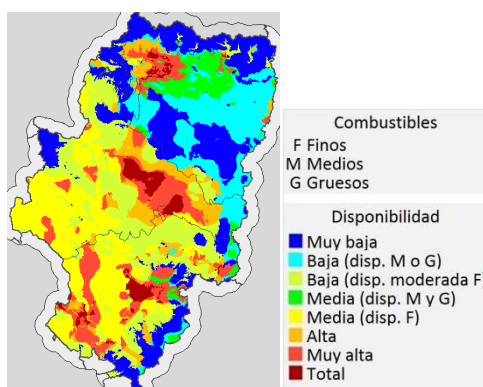
Humedad relativa mínima



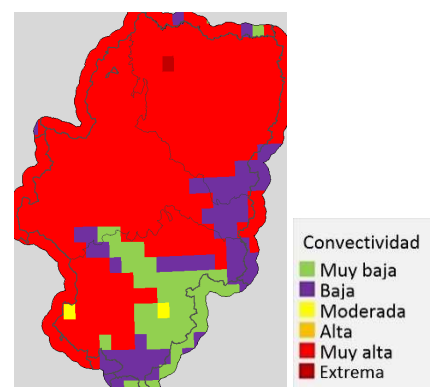
Viento medio 20h - Racha máx. diaria



Disponibilidad del combustible muerto

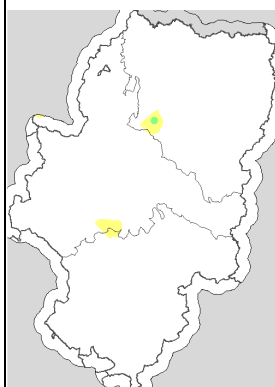


Riesgo de propagación convectiva 15h


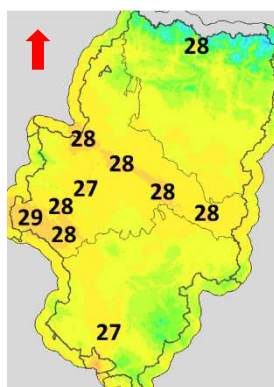


Qué hemos tenido

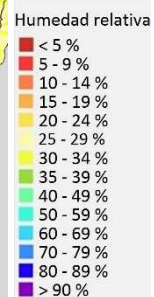
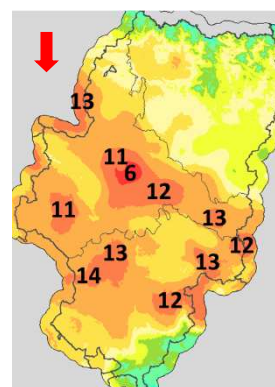
Precipitación y rayos



Temperatura máxima



Humedad relativa mínima

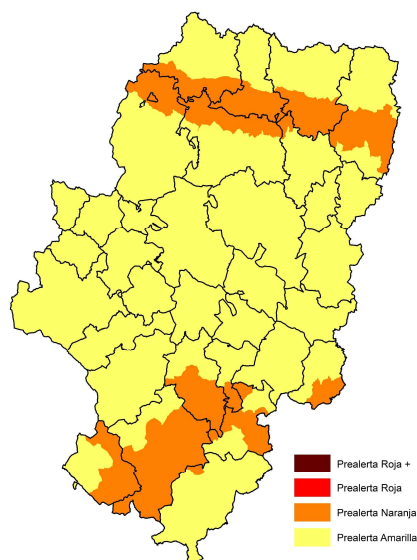


Incendios acaecidos en las últimas horas (datos provisionales)

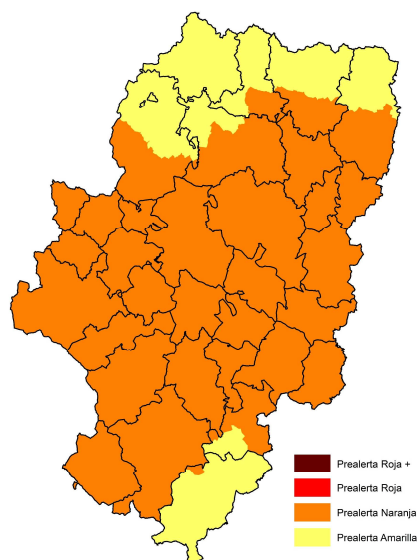
Seno (20/09/2017): Extinguido. Superficie: 0,01 ha. Medios del Gobierno de Aragón: 1 cuadrilla terrestre.

Prealertas previstas para los próximos días

D+1: 22/09/2017



D+2: 23/09/2017



Nota: Información elaborada el día 21/09/2017. Las presentes predicciones están sujetas a cambios derivados de la precisión del modelo, así como de la precipitación, temperatura, humedad relativa, nubosidad..., observadas entre la hora de emisión de las mismas y su nuevo cálculo.